



# RUTAS

## RUTA Cueto Nidio

Punto de inicio: Rabanal de Arriba  
Municipio: Villablino  
Distancia del alojamiento: 20 Km.


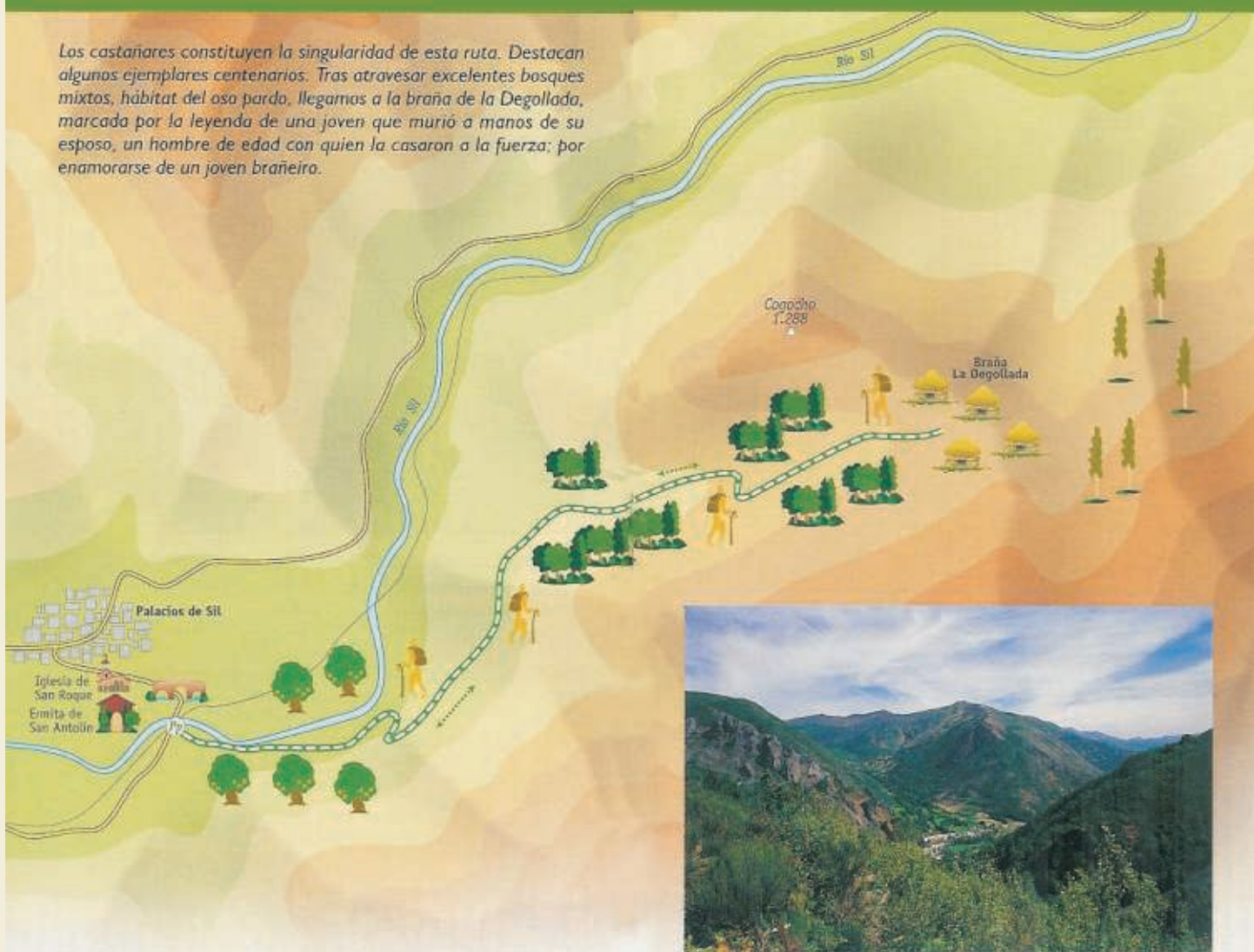




# RUTAS

## RUTA La Braña de la Degollada

Las castaños constituyen la singularidad de esta ruta. Destacan algunos ejemplares centenarios. Tras atravesar excelentes bosques mixtos, hábitat del oso pardo, llegamos a la braña de la Degollada, marcada por la leyenda de una joven que murió a manos de su esposo, un hombre de edad con quien la casaron a la fuerza; por enamorarse de un joven brañeiro.



## RUTA La Braña de la Degollada


Punto de inicio: Palacios del Sil  
Municipio: Palacios del Sil  
Distancia del alojamiento: 36 Km.



# RUTAS

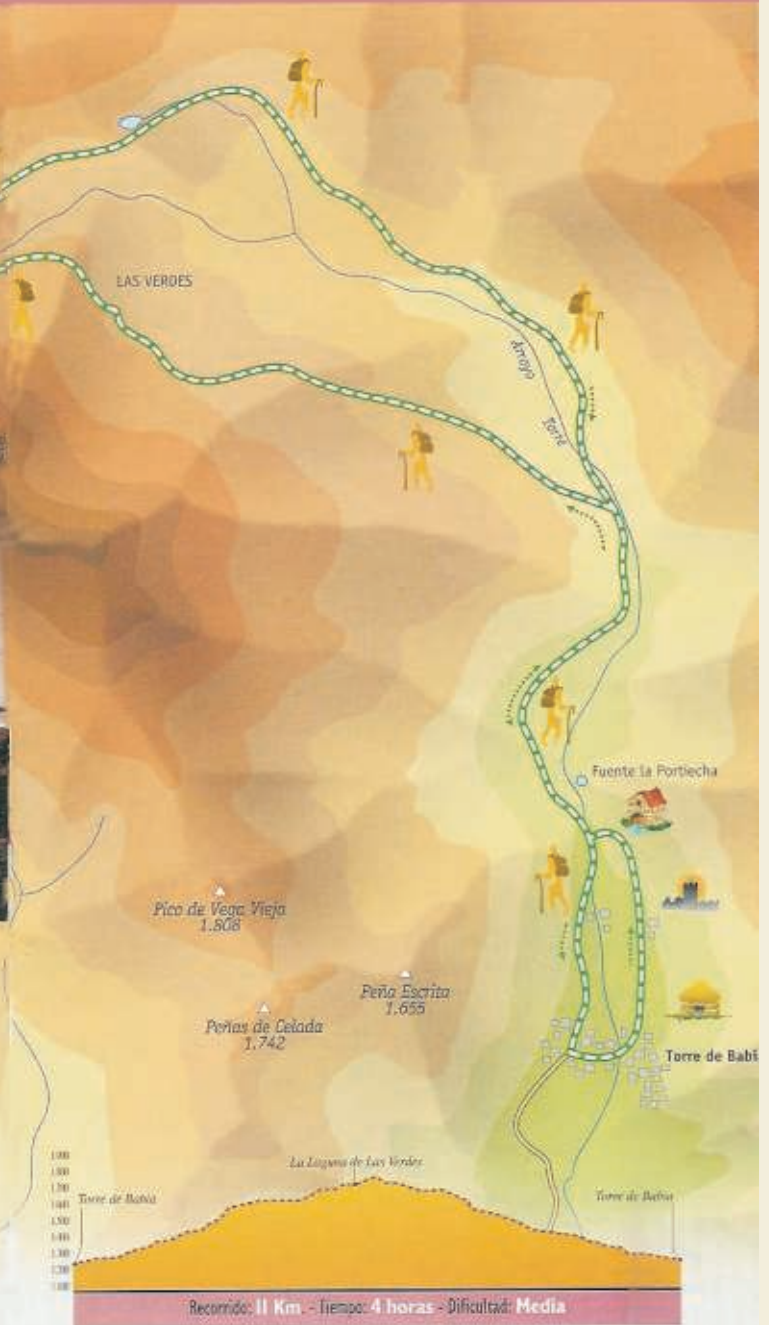
## RUTA Laguna las Verdes

El circo glaciar presidido por las peñas de Montigüeiro, Espadaxa y Peña Chana, rondando los dos mil doscientos metros, acoge en su seno un lago glaciar, al que se accede tras recorrer los puertos pertenecientes al pueblo de Torre de Babia, con amplia tradición ganadera. Este pueblo constituye un ejemplo de la arquitectura popular babiana.



## RUTA Laguna Las Verdes

Punto de inicio: Torre de Babia  
Municipio: Cabrillanes  
Distancia del alojamiento: 20 Km.






# RUTAS

## RUTA Por el entorno de Ubiña

Destaca esta ruta por las privilegiadas vistas de Babia desde el Collado del Ronzón, desde donde los montañeros acometen su ascensión final a Peña Ubiña. Continúa atravesando los codiciados puertos babianos, repletos de ganado de primavera a otoño, para descender al pueblo de Pinos, próximo a San Emiliano.



## RUTA Por el entorno de Ubiña

Punto de inicio: Torrebarrio  
Municipio: San Emiliano  
Distancia del alojamiento: 40 Km.





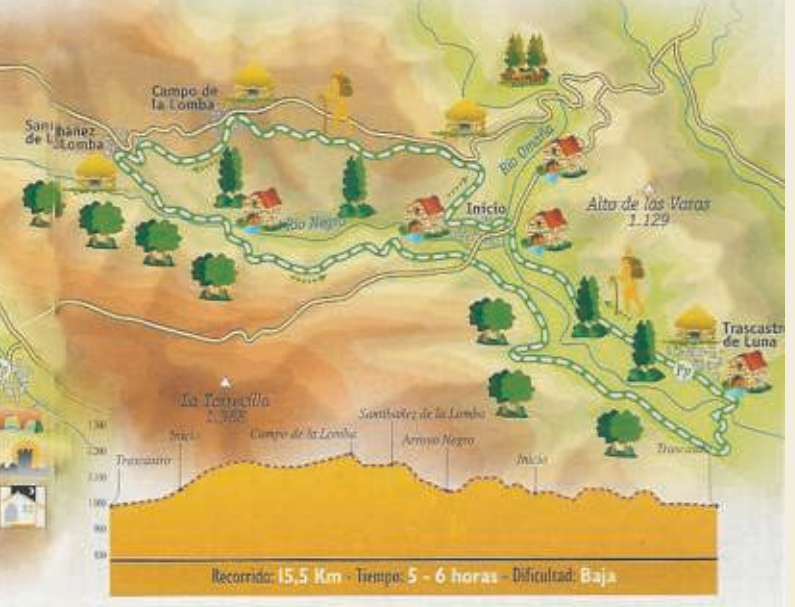
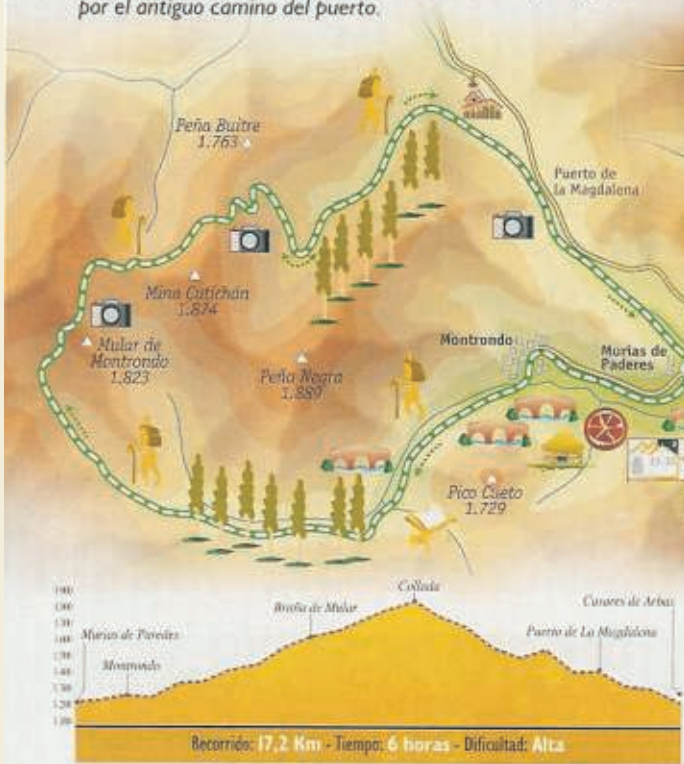
# RUTAS

## RUTA Las Fuentes de Omaña

Partimos hacia Montrondo y, una vez atravesado este pueblo nos dirigimos al abedular, de gran valor debido a la dificultad de observar formaciones boscosas de esta especie en nuestras latitudes. Supone un refugio de especies protegidas como el urogallo o el oso. Continuando por la falda monte Tambarón llegaremos a la Fuente del Miro, donde nace el río que da nombre al valle. Continuando desde este monte por las colladas de amplias vistas llegaremos al puerto de La Magdalena, con su ermita, desde el que regresaremos por el antiguo camino del puerto.

## RUTA Ribera del Omaña

El Omaña alberga una gran población truchera que lo hace famoso entre las aficionados a la pesca. Su pureza permite la persistencia de uno de los mamíferos más exigentes con el agua; la nutria. Siguiendo el curso de este río observaremos usos tradicionales del mismo entre las que destacan los molinos para pan de centeno y donde se nos explicará la curiosa tradición de atravesar el río con zancas.



### RUTA Ribera del Omaña

Punto de inicio: Trascastro de Luna  
Municipio: Riello  
Distancia del alojamiento: 29 Km.



### RUTA Las Fuentes de Omaña

Punto de inicio: Murias  
Municipio: Murias  
Distancia del alojamiento: 0 Km.